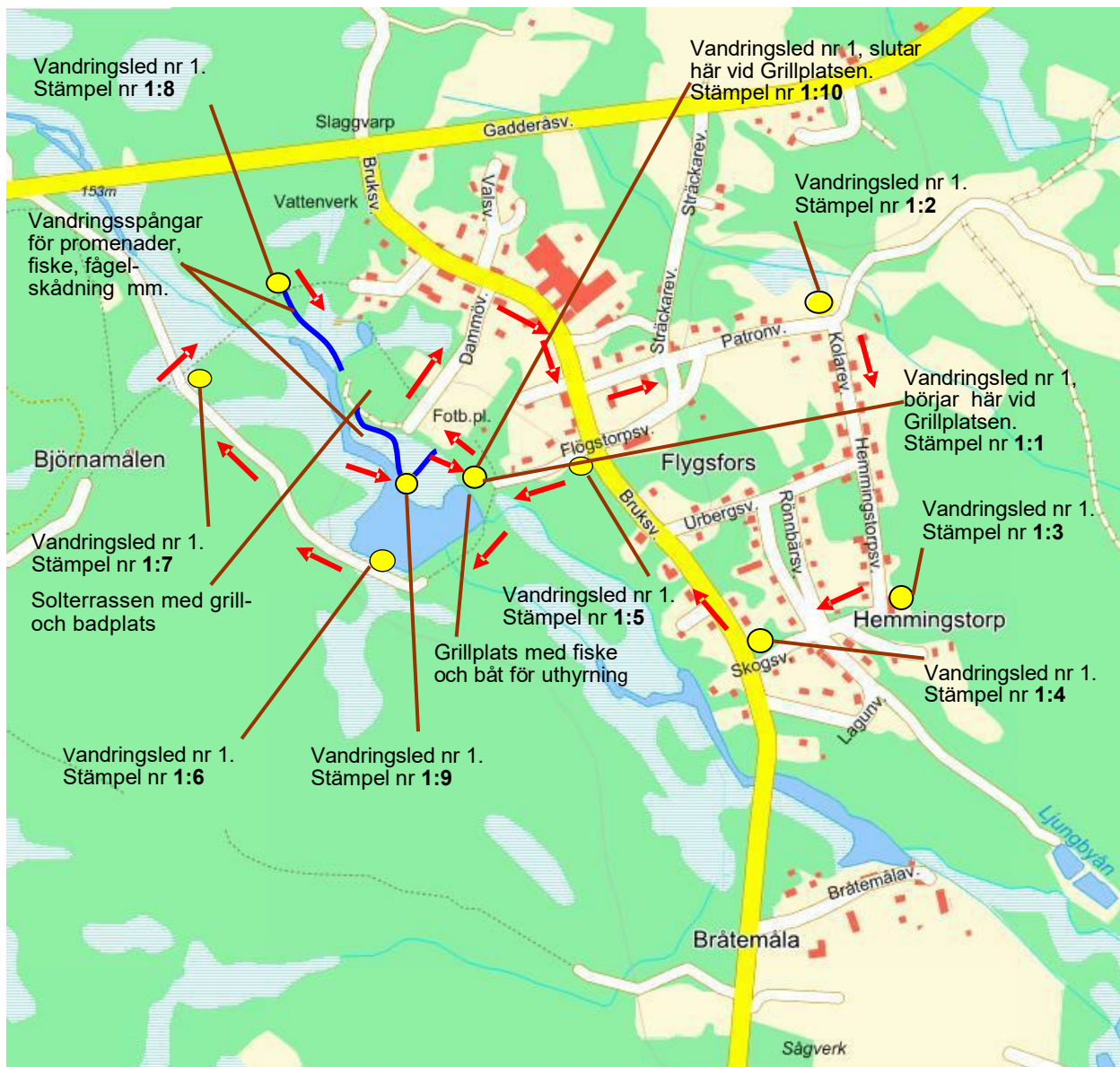










Karta över Flygsfors samhälle. Vandringsled nr 1.



Flygsfors Samhällsförening 2010.

Teckenförklaringar:

-  Vandringsleden's riktning
-  Spångar för promenader, fiske, fågelskådning mm.
-  Stämplingsställe
-  Genomfartsvägar
-  Gator i samhället
-  Byggnader
-  Skogsområden
-  Dammen, Åar

Stämplingskort

Här sätter Du stämplingsmarkeringarna.